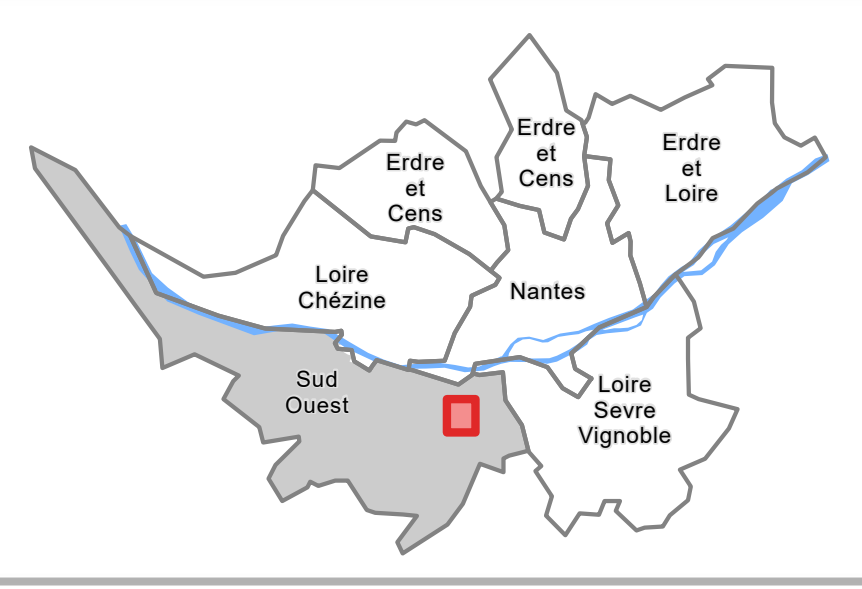


Planche M17



Approuvé le 05 avril 2019
 Modifié le 16 décembre 2022
 Modifié par procédure simplifiée le 15 décembre 2023

4-2 Règlement graphique
4-2-2 Plans de zonage au 1/2000

Territoire(s) : Sud Ouest
 Commune(s) : Bouguenais

Echelle : 1:2 000

Légende

Destination des Soils

- Zonage**
- Périmètre d'autorisation de stationnement des caravanes et des résidences démonstratives constituant l'habitat permanent de leurs utilisateurs

Activités économiques

- Linéaire commercial souple
- Linéaire commercial strict
- Périmètre ou linéaire artisanal et/ou de services
- Polarité commerciale majeure
- Polarité commerciale intermédiaire
- Polarité commerciale de proximité et centralité commerciale Nantesaise
- Périmètre de projet urbain intégrant des commerces
- Pôle de services
- Périmètre tertiaire

Implantation du bâti

- Recul / Retrait minimal
- Implantation obligatoire
- Zone non-aedificandi

Protections patrimoniales

- Séquence urbaine de type 1
- Séquence urbaine de type 2
- Périmètre patrimonial
- Patrimoine bâti
- Patrimoine bâti avec autorisation de changement de destination
- Petit patrimoine bâti
- Cône de vue

Liaisons

- Principe de liaison viaire
- Principe de liaison modes actifs

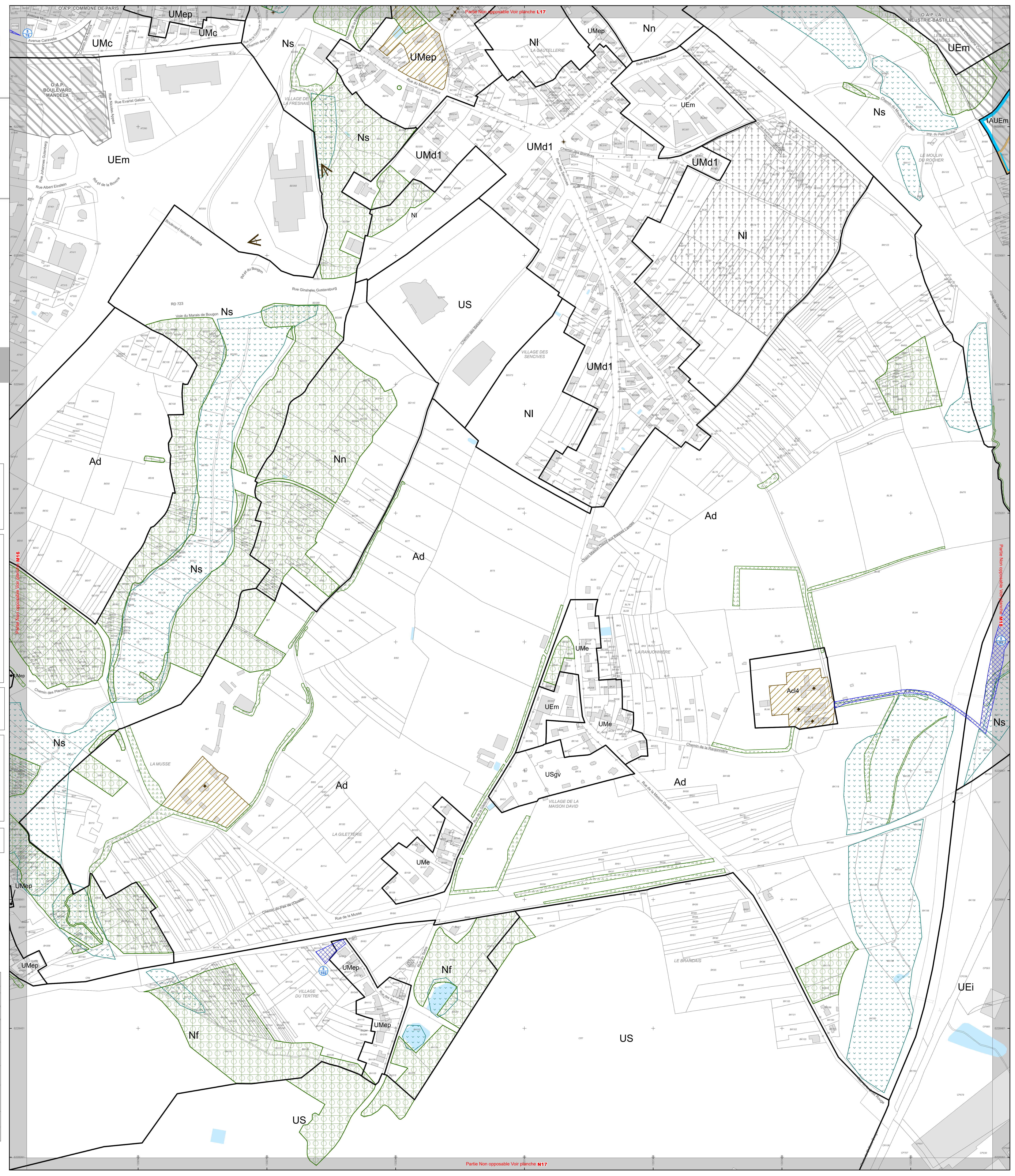
Protections environnementales

- Espace Boisé Classé (EBC)
- Espace Paysager à Protéger (EPP)
- Espace Paysager à Protéger Zone humide (EPP)

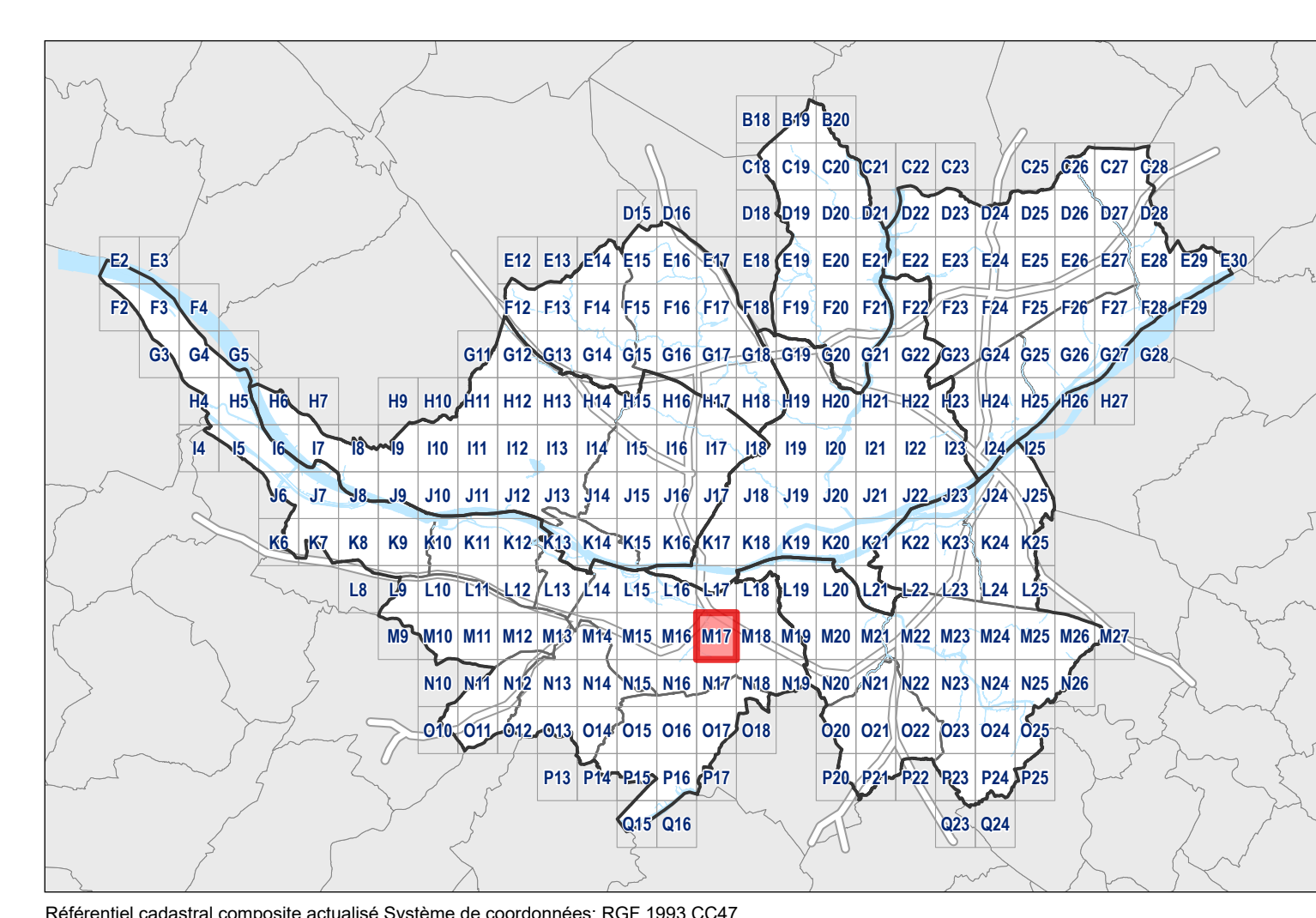
Fond de plan

- Parcelle
- Emprise Bâtie
- Surface en eau
- Limite communale
- Limite des Espaces Proches du Rivage (EPR) du lac de Grand-Lieu, en application de la loi Littoral

Format d'impression des plans 913 x 991 mm
 Référentiel Parcelsaire Cadastre Unique actualisé



GRILLE DE REPERAGE



Référentiel cadastral composite actualisé Système de coordonnées: RGF 1993 CG47