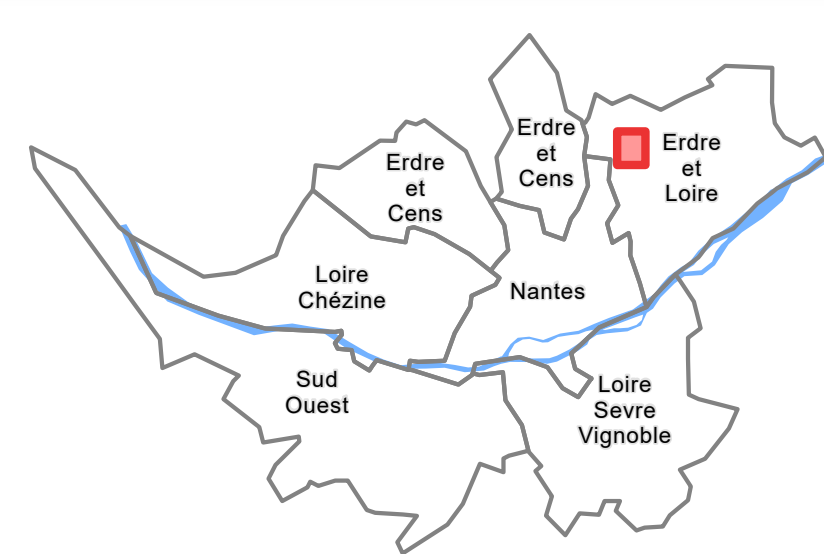


**Planche
 E23**



Approuvé le 05 avril 2019
 Modifié le 16 décembre 2022
 Modifié par procédure simplifiée le 15 décembre 2023
 Modifié le 07 janvier 2025

4-2 Règlement graphique
4-2-2 Plans de zonage au 1/2000

Territoire(s) : Erdre et Loire
 Commune(s) : Carquefou

Echelle : 1:2 000

Légende

Destination des Sols

Zonage

- NI Zonage

Activités économiques

- xxx Linéaire commercial souple
- xxx Linéaire commercial strict
- Préimètre ou linéaire artisanal et/ou de services
- Préimètre logistique
- Polarité commerciale majeure
- Polarité commerciale intermédiaire
- Polarité commerciale de proximité et centralité commerciale Nantaise
- Périmètre de projet urbain intégrant des commerces
- Pôle de services
- Périmètre tertiaire
- Périmètre mixité productif-tertiaire

Implantation du bâti

- Recul / Retrait minimal
- Implantation obligatoire
- Zone non-aedificandi

Protections patrimoniales

- Séquence urbaine de type 1
- Séquence urbaine de type 2
- Périmètre patrimonial
- Patrimoine bâti
- Patrimoine bâti avec autorisation de changement de destination
- Peit patrimoine bâti
- Cône de vue

Liaisons

- Principe de liaison viaire
- Principe de liaison modes actifs

Périmètres reportés

- Zone d'Aménagement Concerté (ZAC)
- Orientation d'Aménagement et de Programmation sectorielle (OAP)
- Orientation d'Aménagement et de Programmation de secteur d'aménagement (OAP)
- Limite des Espaces Proches du Rivage (EPR) du lac de Grand-Lieu, en application de la loi Littoral

Emplacements Réservés

- Emplacement réservé pour mixité sociale
- Servitude de constructibilité limitée
- Emplacement réservé pour projet d'intérêt général
- Emplacement réservé pour projet d'intérêt général de type flottant

Protections environnementales

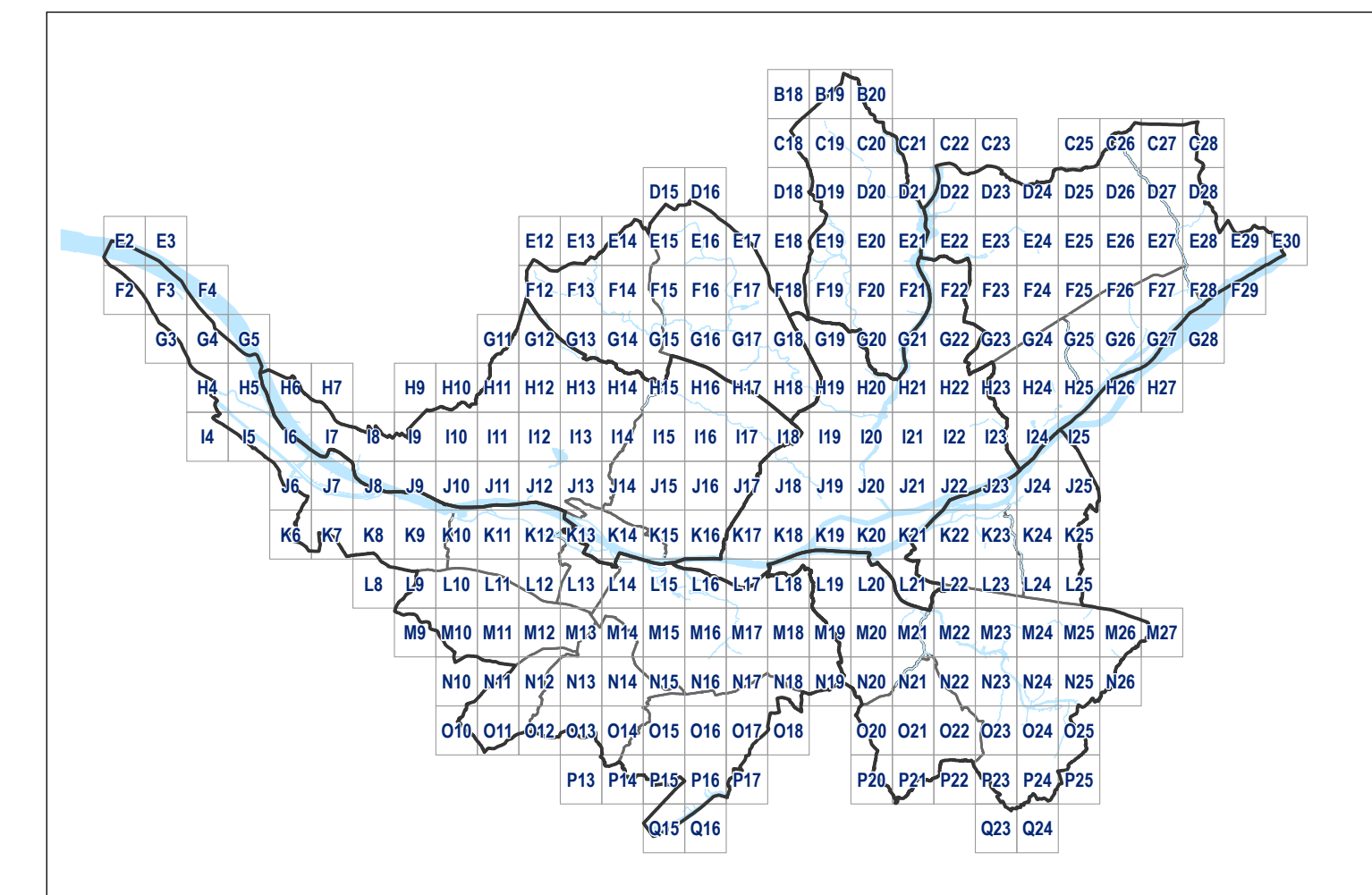
- Espace Boisé Classé (EBC)
- Espace Paysager à Protéger (EPP)
- Espace Paysager à Protéger Zone humide (EPP)

Fond de plan

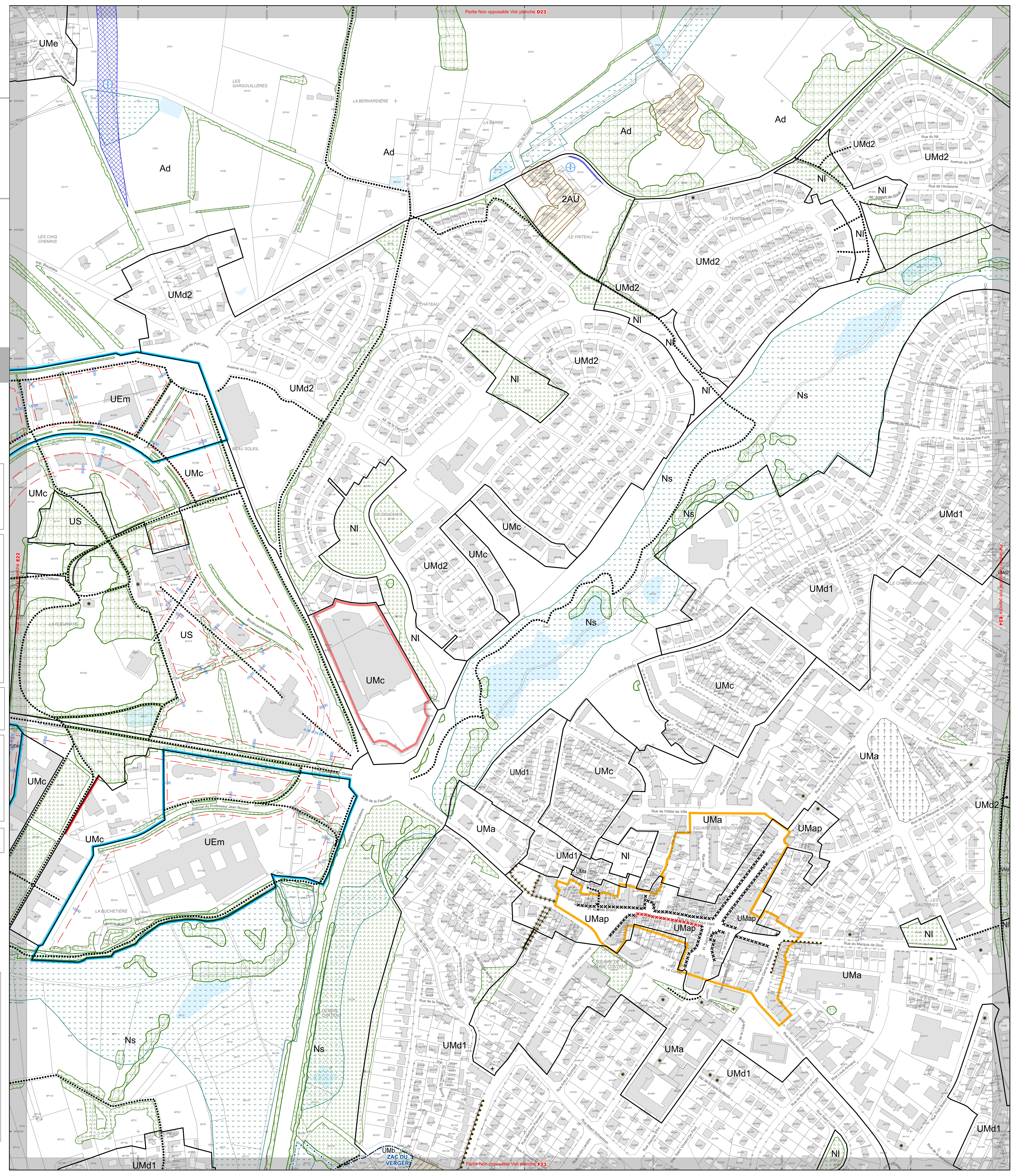
- Parcelle
- Emprise Bâtie
- Surface en eau
- Limite communale

Format d'impression des plans 913 x 991 mm
 Référence Parcours Cadastre Unique actualisé

GRILLE DE REPERAGE



Système de coordonnées: RSF 1993 CC47



Partie Non opposable Voir planche D23

Partie Non opposable Voir planche F23

Partie Non opposable Voir planche E24