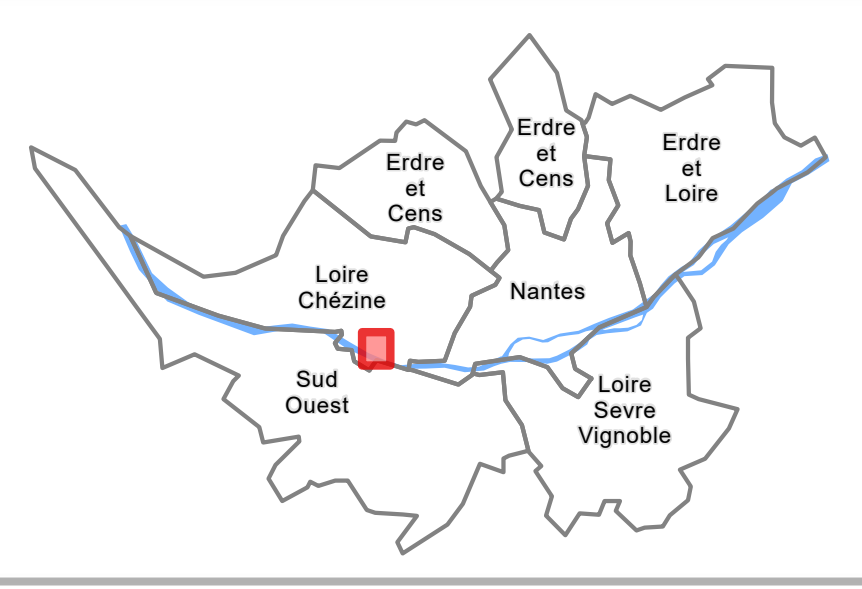


**Planche
K14**



Approuvé le 05 avril 2019
Modifié le 16 décembre 2022
Modifié par procédure simplifiée le 15 décembre 2023
Modifié le 07 janvier 2025

4-2 Règlement graphique
4-2-2 Plans de zonage au 1/2000

Territoire(s) : Sud-Ouest, Loire-Chézine
Commune(s) : Indre, Bouganais, Saint-Herblain

Echelle : 1:2 000

Légende

Destination des Soils

- Zonage**
- Périmètre d'autorisation de stationnement des caravanes et des résidences démontables constituant l'habitat permanent de leurs utilisateurs

Activités économiques

- Linéaire commercial souple
- Linéaire commercial strict
- Périmètre ou linéaire artisanal et/ou de services
- Périmètre logistique
- Polarité commerciale majeure
- Polarité commerciale intermédiaire
- Polarité commerciale de proximité et centralité commerciale Nantaise
- Périmètre de projet urbain intégrant des commerces
- Pôle de services
- Périmètre tertiaire
- Périmètre mixité productif-tertiaire

Implantation du bâti

- Recul / Retrait minimal
- Implantation obligatoire
- Zone non-aedificandi

Protections patrimoniales

- Séquence urbaine de type 1
- Séquence urbaine de type 2
- Périmètre patrimonial
- Patrimoine bâti
- Patrimoine bâti avec autorisation de changement de destination
- Cône de vue
- Patrimoine bâti

Liens

- Principe de liaison viaire
- Principe de liaison modes actifs

Protections environnementales

- Espace Bois Classé (EBC)
- Espace Paysager à Protéger (EPP)
- Espace Paysager à Protéger Zone humide (EPP)

Fond de plan

- Parcelle
- Emprise Bâtie
- Surface en eau
- Limite communale

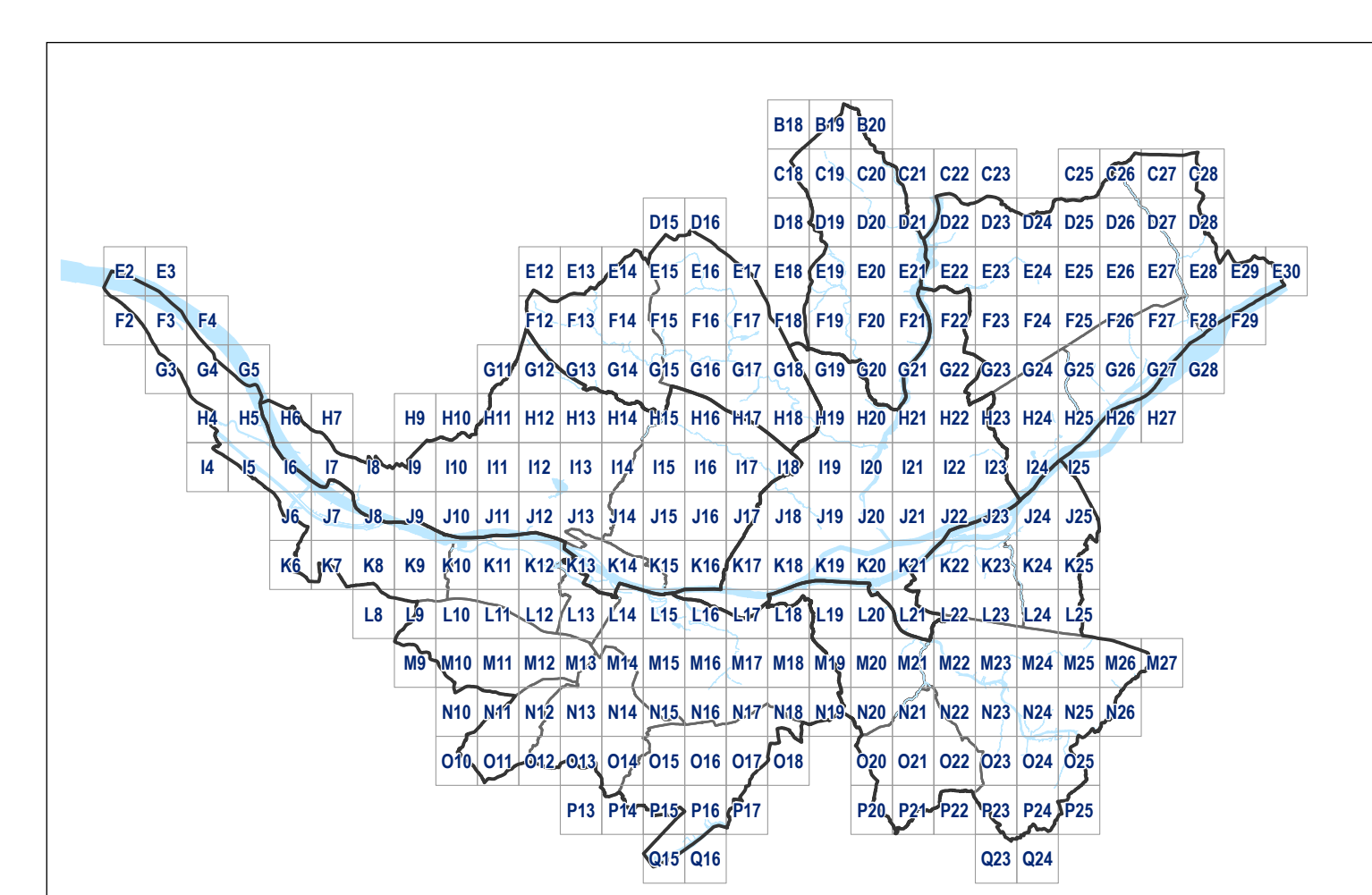
Emplacements Réservés

- Emplacement réservé pour mixité sociale
- Servitude de constructibilité limitée
- Emplacement réservé pour projet d'intérêt général
- Emplacement réservé pour projet d'intérêt général de type flottant

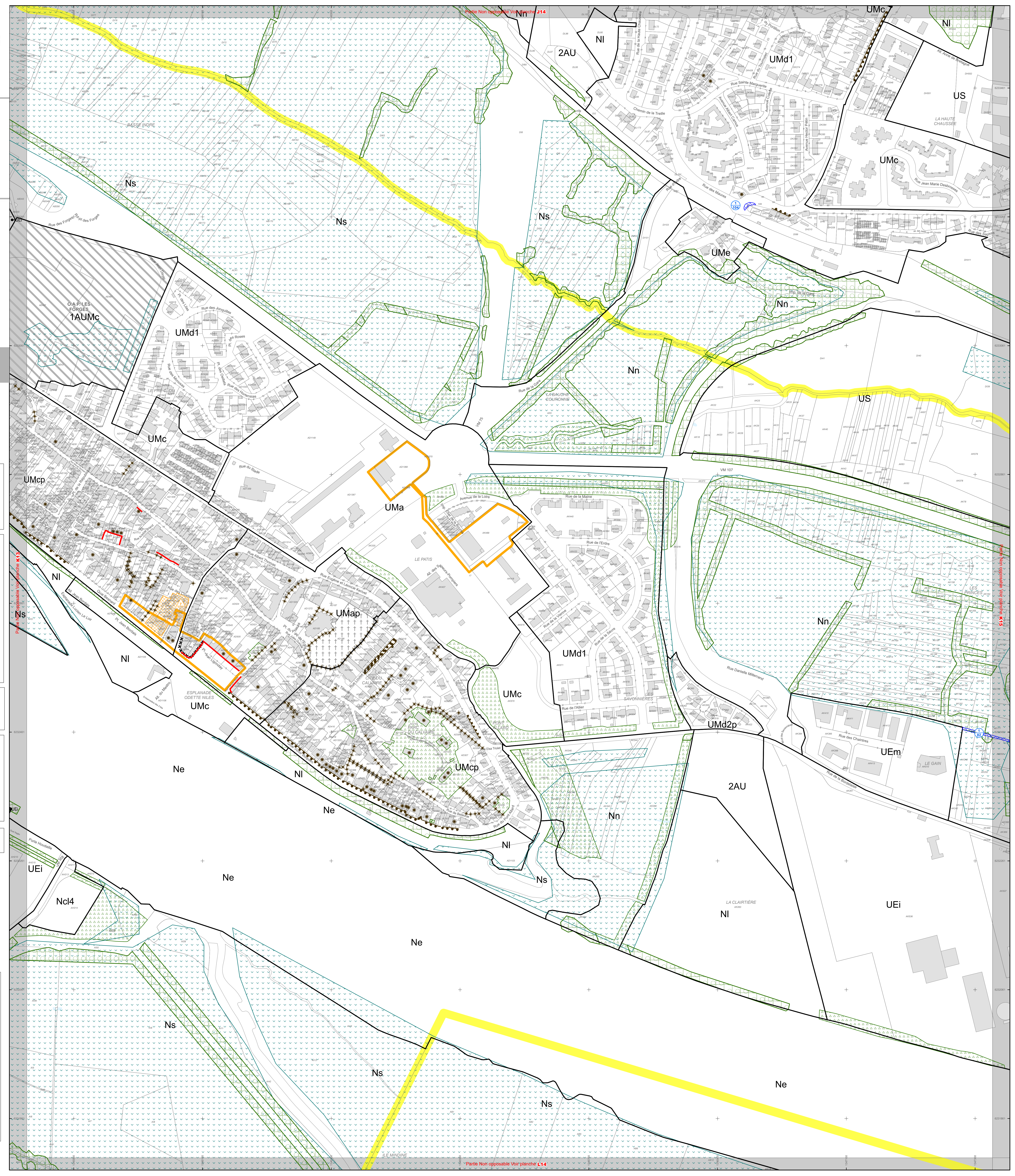
Périmètres reportés

- Zone d'Aménagement Concerté (ZAC)
- Orientation d'Aménagement et de Programmation sectorielle (OAP)
- Orientation d'Aménagement et de Programmation de secteur d'aménagement (OAP)
- Limite des Espaces Proches du Rivage (EPR) du lac de Grand-Lieu, en application de la loi Littoral

GRILLE DE REPERAGE



Format d'impression des plans 913 x 991 mm
Référéntiel Parcelsaire Cadastre Unique actualisé



*Partie Non opposable Voir planche L14