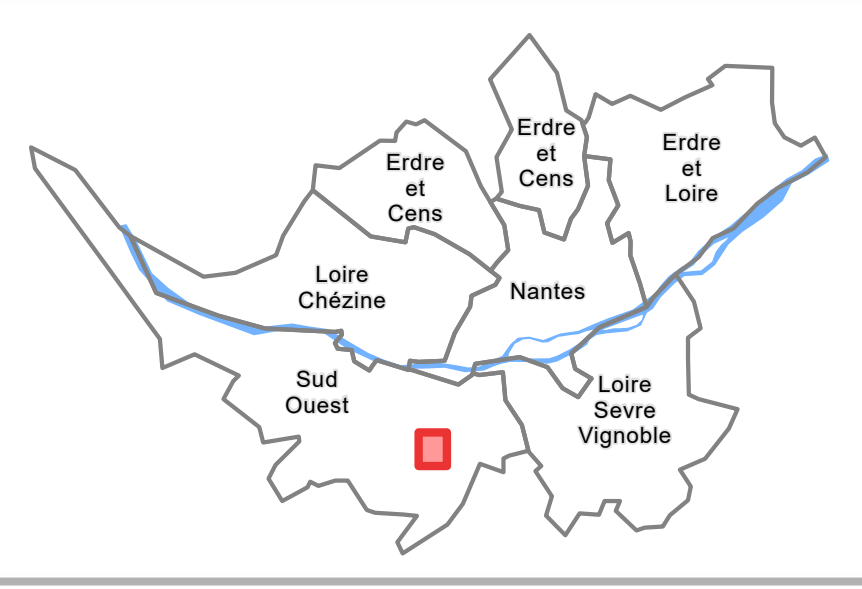


Planche N16



Approuvé le 05 avril 2019
 Modifié le 16 décembre 2022
 Modifié par procédure simplifiée le 15 décembre 2023
 Modifié le 07 février 2025

4-2 Règlement graphique
4-2-2 Plans de zonage au 1/2000

Territoire(s) : Sud-Ouest
 Commune(s) : Bouguenais, Bouaye, Saint-Aignan-Grandlieu

Echelle : 1:2 000

Légende

Destination des Sols

Zonage

Activités économiques

Implantation du bâti

Protections patrimoniales

Liens

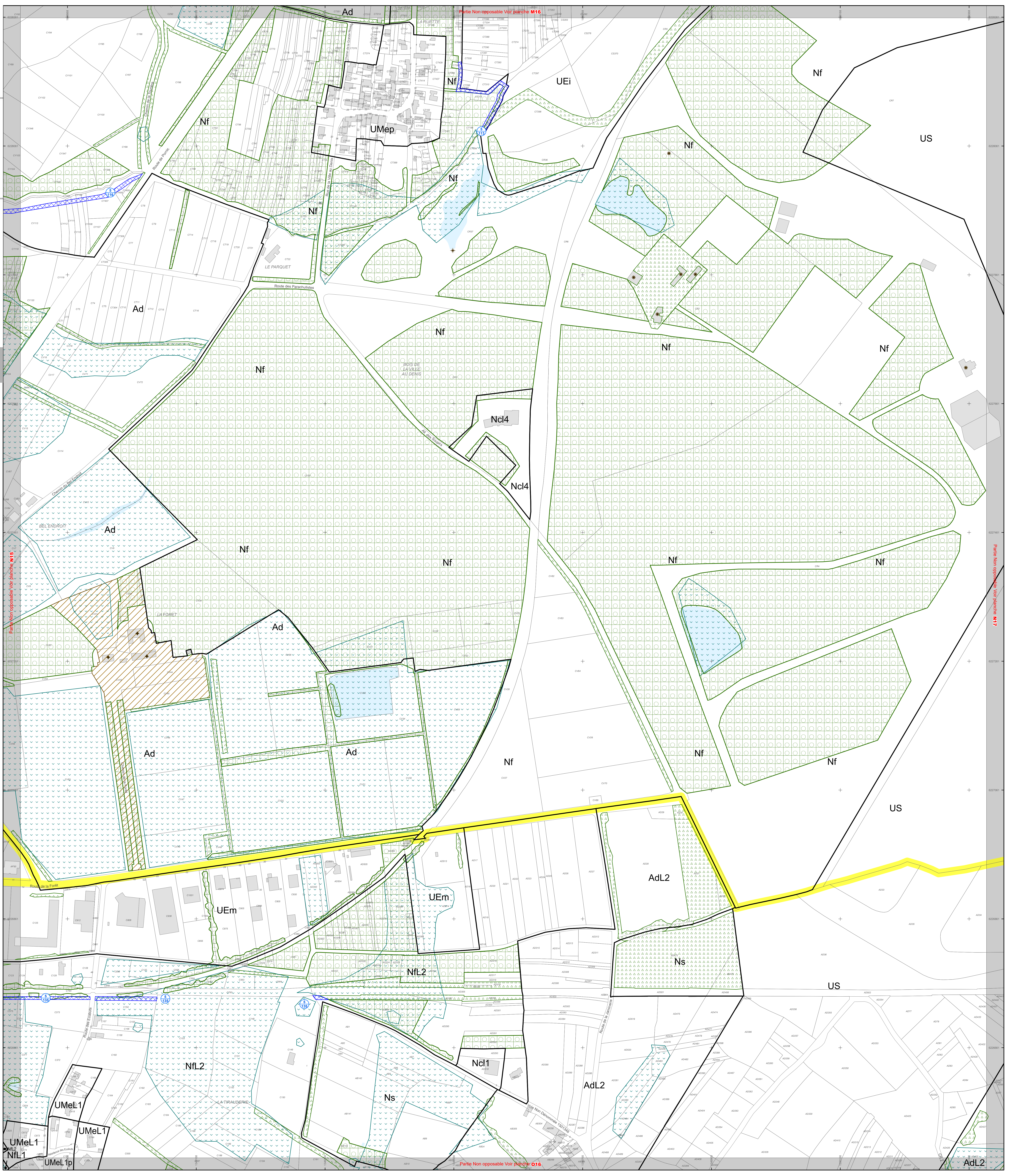
Périmètres reportés

Emplacements Réservés

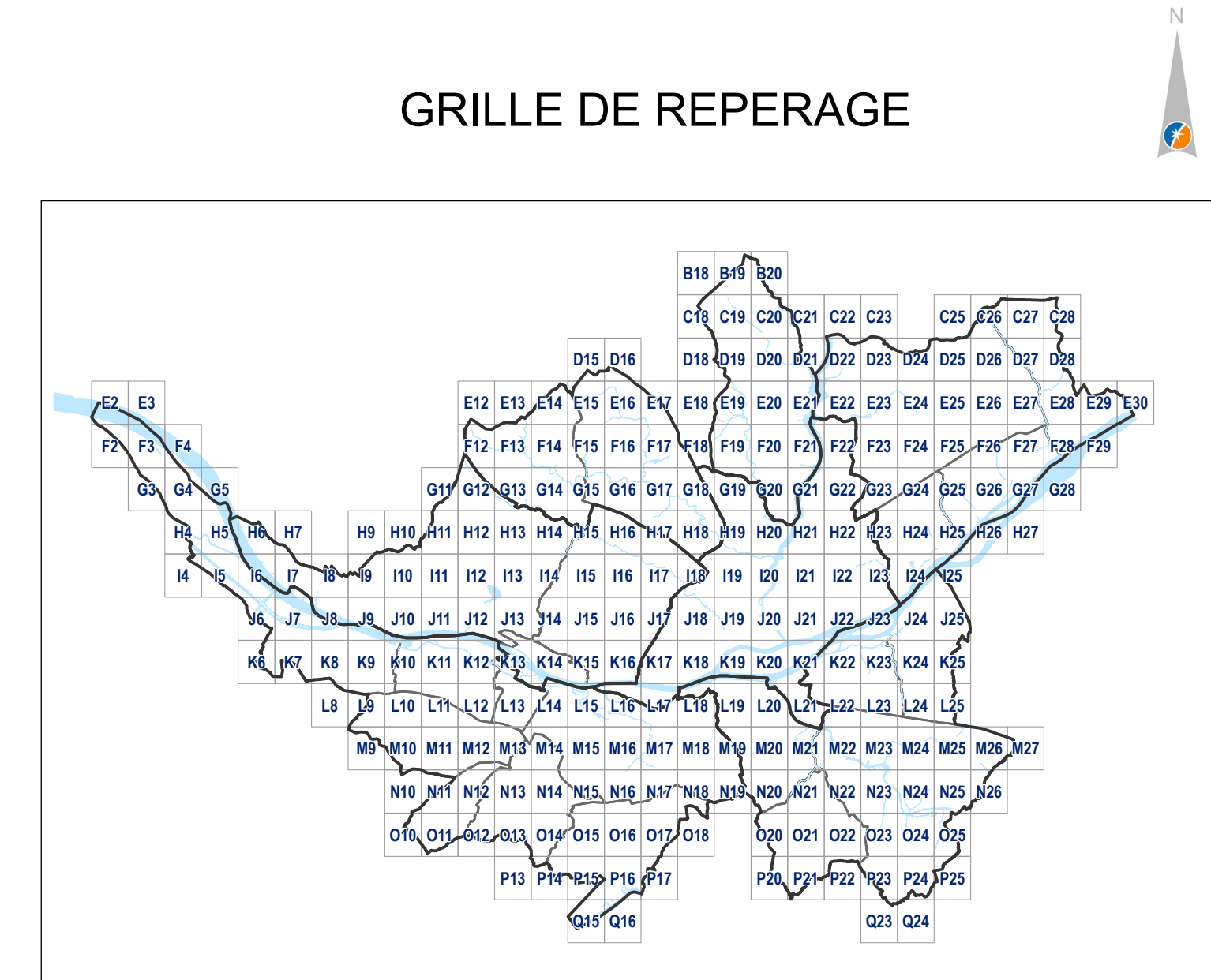
Protections environnementales

Fond de plan

GRILLE DE REPERAGE



Format d'impression des plans 913 x 991 mm
 Référence Parcours Cadastre Unique actualisé



Système de coordonnées: RSF 1993 CA47

Partie Non opposable Voir Plancher N17

Partie Non opposable Voir Plancher N16