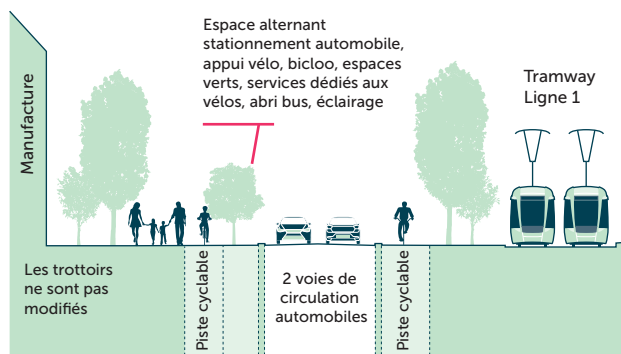


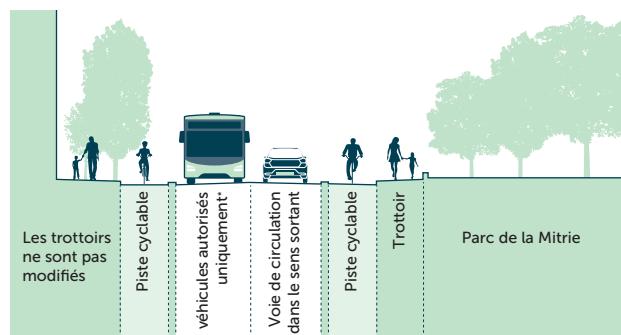
Tronçon 1 : boulevard Stalingrad

Début des travaux sept 2024 - mise en service été 2025

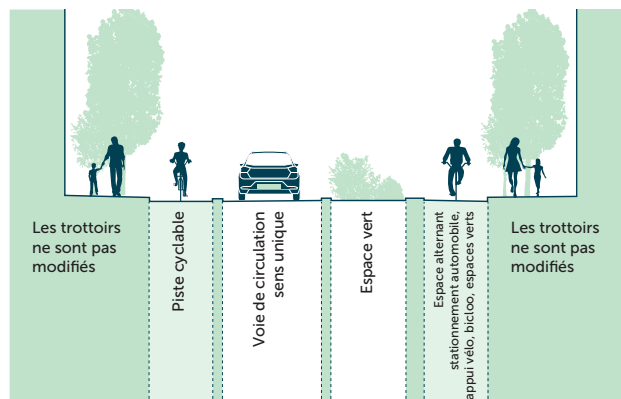


Tronçon 2 : boulevard Dalby

Début des travaux janvier 2025 - mise en service été 2025



* Seul le haut du boulevard est concerné.



Des moyens de déplacement différents se développent dans votre quartier

L'impératif de la transition écologique nécessite un changement profond dans nos pratiques quotidiennes de déplacement.

Pour accompagner ces nouveaux usages, Nantes Métropole aménage les espaces publics pour donner la priorité aux vélos, aux piétons et aux transports collectifs afin d'apaiser la circulation, limiter les nuisances sonores et la pollution de l'air.

Une priorité qui se concrétise dans votre quartier.

De nouveaux cheminements cycles

Cet aménagement vélo de 3,5 km permet de favoriser la pratique du vélo en toute sécurité pour toutes et tous : des plus jeunes aux plus âgés, des novices aux plus expérimentés, sur tous les types de vélos.

Un nouveau plan de circulation en découle. Son but est d'éviter les reports de véhicules dans les voies de desserte riveraine, afin de préserver leur tranquillité et contribuer à leur apaisement.



Direction de quartier Malakoff / St Donatien

- 02 40 41 63 32
- axe.cyclable.a@nantesmetropole.fr



Cofinancé par l'Union européenne



Nantes Métropole

ICI

Les grandes voies vélo

Aménagement de l'axe cyclable, entre Gare de Nantes et Bottière Chénaie

Les nouveautés pour se déplacer dans le quartier



ma rue
mon quartier
ma ville

metropole.nantes.fr



Direction de communication et de l'information - Nantes Métropole - Ville de Nantes - 2024 - 03 - 1511 - 7154 - Imprimé sur papier recyclé - Ne pas jeter sur la voie publique

Les nouveautés pour se déplacer dans le quartier à partir de septembre 2025

Rappels :



Dans une rue en sens unique, située en zone 30, les vélos peuvent circuler en double-sens cyclable (c'est-à-dire dans les deux sens de circulation)



Cyclistes, autorisation de franchir le feu rouge pour s'engager dans les directions indiquées

- Itinéraire pour les vélos
- Itinéraire pour les voitures
- Voie réservée aux véhicules autorisés
- Secteur piéton

Axe cyclable Gare de Nantes Bottière Chénaie

Les itinéraires présentés sont les nouveaux itinéraires vélo.

